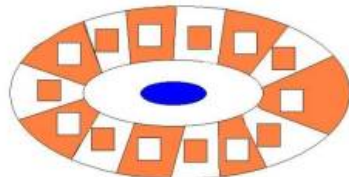




INVESTICE DO ROZVOJE VZDĚLÁVÁNÍ

Číslo operačního programu: CZ.1.07  
Název operačního programu: OP Vzdělávání pro konkurenceschopnost  
Název oblasti podpory: Zlepšení podmínek pro vzdělávání  
Název projektu: Evropa – Křtiny a zpět  
Číslo projektu: CZ.1.07/1.4.00/21.1557



Základní škola a Mateřská škola Křtiny,  
Křtiny 240  
679 05 Křtiny

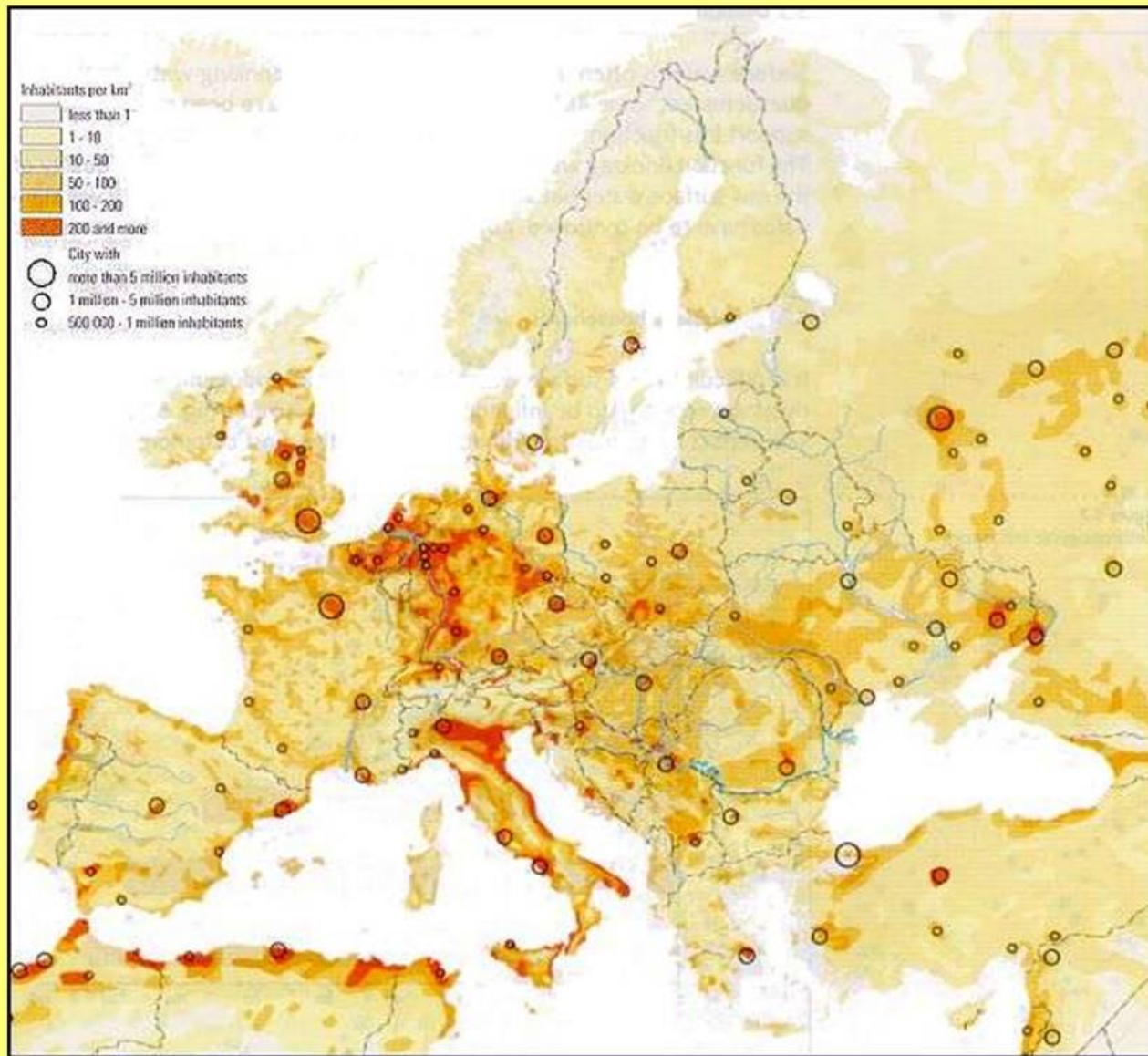
Kód DUM	VY_52_INOVACE_214_EVROPA – OBYVATELSTVO
Vypracoval	Ladislava Giblová
Vzdělávací oblast	ČLOVĚK A PŘÍRODA
Vzdělávací obor	Zeměpis
Název DUM	EVROPA - OBYVATELSTVO
Vypracoval dne	13.12.2012

# EVROPA - OBYVATELSTVO A MĚSTA.

Vypiš z mapy:

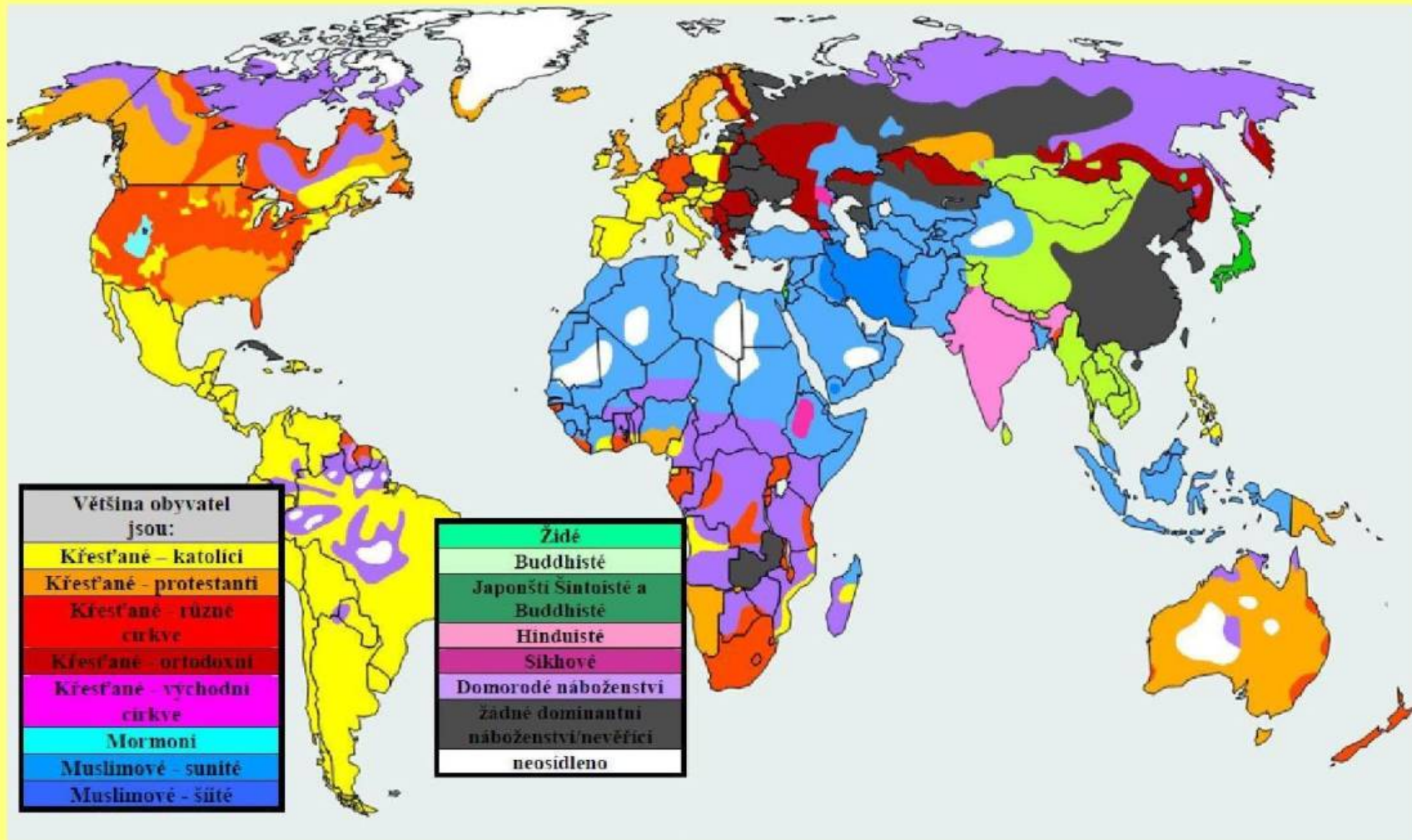
A, nejhustěji osídlené oblasti

B, nejrředčeji osídlené oblasti



# NÁBOŽENSTVÍ

Podle mapy  
charakterizuj  
náboženství  
Evropy.





Na mapě jsou znázorněny jazykové skupiny v Evropě. Které jazyky patří do jednotlivých skupin?

A, románské



B, germánské



C, slovanské



## K číslu přiřad' stát a hlavní město.

- 5
- 14
- 22
- 10
- 4
- 30
- 12
- 37
- 7
- 17
- 1
- 34
- 14
- 3





K obrázkům přiřaď názvy hlavních měst.

Moskva

Řím

Atény

Londýn

Praha

Paříž



## Metodické pokyny

Tato práce je určena žákům 8. ročníku a seznamuje je s tématem Evropa – obyvatelstvo.

- Využití: 1. výklad učiva  
2. upevnění a procvičení učiva

Práce s mapou - zjišťování hustoty obyvatelstva, jazykových skupin v Evropě, evropských náboženství, slepá mapa, přiřazování měst k obrázkům.

## ZDROJ:

<http://cs.nitobe.info/grafikajhoj/lingvomapo/lingvomapo.png>

[http://rysava.websnadno.cz/vlastiveda\\_5.roc/staty\\_evropy.jpg](http://rysava.websnadno.cz/vlastiveda_5.roc/staty_evropy.jpg)

[http://gymtri.trinec.org/soubory/Zemepis/2-rocnik/socialne-ekonomicka-geografie/obyvatelstvo/1-Religion\\_distribution.png](http://gymtri.trinec.org/soubory/Zemepis/2-rocnik/socialne-ekonomicka-geografie/obyvatelstvo/1-Religion_distribution.png)

<http://cs.nitobe.info/grafikajhoj/lingvomapo/lingvomapo.png>

[http://media.novinky.cz/817/8176-top\\_foto2-qecug.jpg](http://media.novinky.cz/817/8176-top_foto2-qecug.jpg)

[http://worldcamera.net/reportaze\\_foto\\_big/IT\\_Rome.jpg](http://worldcamera.net/reportaze_foto_big/IT_Rome.jpg)

[http://img.ihned.cz/attachment.php/790/31443790/os348BCEFIJKLMOj6PQWbghqrz0ST2R/V/Prazsky\\_hrad.jpg](http://img.ihned.cz/attachment.php/790/31443790/os348BCEFIJKLMOj6PQWbghqrz0ST2R/V/Prazsky_hrad.jpg)

[http://i.pravda.sk/07/042/skcl/P231a54e5\\_moskvaV.jpg](http://i.pravda.sk/07/042/skcl/P231a54e5_moskvaV.jpg)

<http://www.nejlevnejsi-letenky-do-londyna.cz/images/image.png>

[http://kadetade.com/wp-content/uploads/2010/07/800px-Acropilos\\_wide\\_view.jpg](http://kadetade.com/wp-content/uploads/2010/07/800px-Acropilos_wide_view.jpg)